











Wegstationen

- 1 Dominikuskapelle Vorsee (S. 16)
- 2 Pfarrkirche "St. Gangolf" Wolpertswende (S. 7)
- 3 Gangolfkapelle Wolpertswende (S. 8)
- 4 Evangelische Kirche Mochenwangen (S. 9)
- 5 Ehem. Loretto kapelle ("Alte Kirche") Mochenwangen (S. 10)
- 6 Pfarrkirche "Mariä Geburt" Mochenwangen (S. 11)
- 7 Marienkapelle Eyb (S. 14)
- 8 Marienkapelle Unterspringen (S. 15)
- 9 Konradskapelle Messhausen (S. 15)
- 10 Schussenkapelle Staig (S. 16)

- 11 Wallfahrtskapelle "St. Magnus und Agatha" Staig (S. 16)
- 12 Pfarrkirche "St. Laurentius" Blitzenreute (S. 17)
- 13 Marienkapelle Weiler (S. 18)
- 14 Klosterkirche "St. Erentraud" Kellenried (S. 19)
- 15 Marienkapelle Baienbach (S. 20)
- 16 Pfarrkirche "St. Konrad und Vinzenz" Fronhofen (S. 21)
- 17 Marienkapelle Reute-Fronhofen (S. 22)
- 18 Marienkapelle Möllenbronn (S. 23)
- 19 Marienkapelle Schreckensee (S. 23)
- 20 Kapellen, entlang und abseits der Route

Zeichenerklärung

-  Kapellenweg
 -  Straße/Weg
 -  Bahnstrecke
 -  Informationen
 -  Parken
 -  Grill- und Rastplatz
 -  Aussichtspunkt
 -  Baden
 -  Beobachtungszinzel
-  Ostroute 20km, Westroute 25km

